

КОМИССИЯ ПО ОПРЕДЕЛЕНИЮ ГРАНИЦ РЫБОПРОМЫСЛОВЫХ УЧАСТКОВ МУРМАНСКОЙ ОБЛАСТИ

ПРОТОКОЛ

г. Мурманск

от 21 апреля 2011 года

№ 01

Председательствующий:

Соколов В.В. заместитель председателя Комитета рыбохозяйственного комплекса Мурманской области

Присутствующие:

Алексеев А.В. начальник отдела организации рыболовства и береговой инфраструктуры Комитета рыбохозяйственного комплекса Мурманской области

Долголевец А.И. заместитель начальника отдела организации рыболовства и береговой инфраструктуры Комитета рыбохозяйственного комплекса Мурманской области

Меренкова Е.Н. ведущий специалист - эксперт отдела водных ресурсов по Мурманской области Двинско-Печорского бассейнового водного управления

Каск Д.М. заместитель начальника отдела по контролю и надзору в сфере охоты, за особо охраняемыми природными территориями и разрешительной деятельностью Управления Росприроднадзора по Мурманской области

Швейцер Ф.Я. заместитель председателя Комитета

Прусов С.В. зав. лабораторией биоресурсов внутренних водоёмов ФГУП "ПИНРО»

Калинина Н.Р. ст. научный сотрудник лаборатории прибрежных исследований ФГУП «ПИНРО»

Каменский Д.С. старший офицер войсковой части № 51223 штаба Северного Флота

Повестка дня:

1. О рассмотрении проекта границ рыбопромысловых участков.
2. О рассмотрении проекта границ рыбопромысловых участков для осуществления товарного рыбоводства в Баренцевом море (губы Печенга и Амбарная), представленного ЗАО «Русский лосось».

3. О рассмотрении проекта границ рыбопромысловых участков для осуществления товарного рыбоводства в Белом и Баренцевом морях, представленного ООО «Русское море - Аквакультура».

По вопросу № 1 повестки дня:

Заслушав предложения и замечания к проекту границ рыбопромысловых участков, после рассмотрения и обсуждения представленных документов Комиссия решила:

1. По результатам рассмотрения 5 участков:

- участок № 1 (озеро б/н, расположенное на 15 км ав/дороги Кола – Туманный – товарное рыбоводство) – согласовать;
- участок № 2 (участок вдхр. Имандра - промышленное рыболовство) – не согласовывать;
- участок № 3 (оз. Исо-Сиеминки - промышленное рыболовство) – не согласовывать;
- участок № 4 (оз. Коппелоярви - промышленное рыболовство) – не согласовывать;
- участок № 5 (оз. Пеуралампи - промышленное рыболовство) – не согласовывать.

По вопросу № 2 повестки дня:

Рассмотрев обращение ЗАО «Русский лосось» о корректировке координат рыбопромысловых участков, на которых в настоящее время действуют фермы по товарному выращиванию лосося, заслушав присутствующего на заседании генерального директора ЗАО «Русский лосось» Лашкова А.И., Комиссия согласовывает представленный проект границ рыбопромысловых участков без замечаний.

По вопросу № 3 повестки дня:

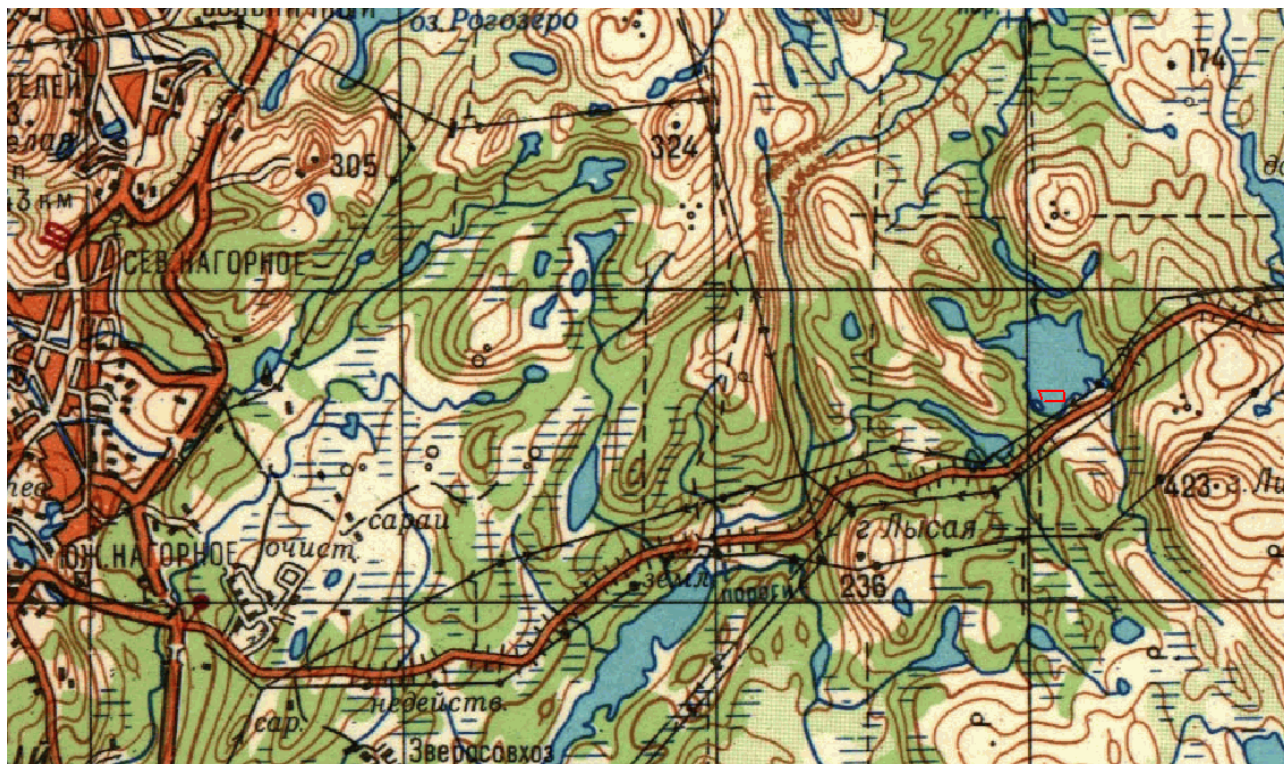
Рассмотрев обращение ООО «Русское море – Аквакультура» о согласовании участков Белого и Баренцева морей для товарного рыбоводства, заслушав присутствующего на заседании директора по новым проектам ООО «Русское море- Аквакультура» Мазанова В.М., Комиссия представленный проект границ рыбопромысловых участков без замечаний.

Приложение: на 19 л. в 1 экз.

Председатель Комиссии

В.В. Соколов

Участок № 1
оз. б/н
товарное рыбоводство



Номер точки	Северная широта	Восточная долгота
1	68°54'12"	33°24'44"
2	68°54'15"	33°24'40"
3	68°54'16"	33°24'45"
4	68°54'13"	33°24'49"

Участок № 2
участок вдхр. Имандра
промышленное рыболовство



Номер точки	Северная широта	Восточная долгота
1	67°31'32"	32°55'57"
2	67°33'14"	33°00'51"
3	67°34'16"	33°03'38"
4	67°34'45"	33°05'17"
5	67°35'24"	33°06'13"
6	67°34'47"	33°10'57"
7	67°32'54"	33°11'56"
8	67°31'21"	33°09'58"
9	67°30'24"	33°09'04"
10	67°29'50"	33°07'37"
11	67°29'28"	33°05'04"

Участок № 3
оз. Исо-Сиеминки
промышленное рыболовство



Номер точки	Северная широта	Восточная долгота
1	66°35'51"	30°00'31"
2	66°37'53"	30°04'45"
3	66°38'06"	30°00'21"
4	66°39'15"	30°21'32"

Участок № 4
оз. Коппелоярви
промышленное рыболовство



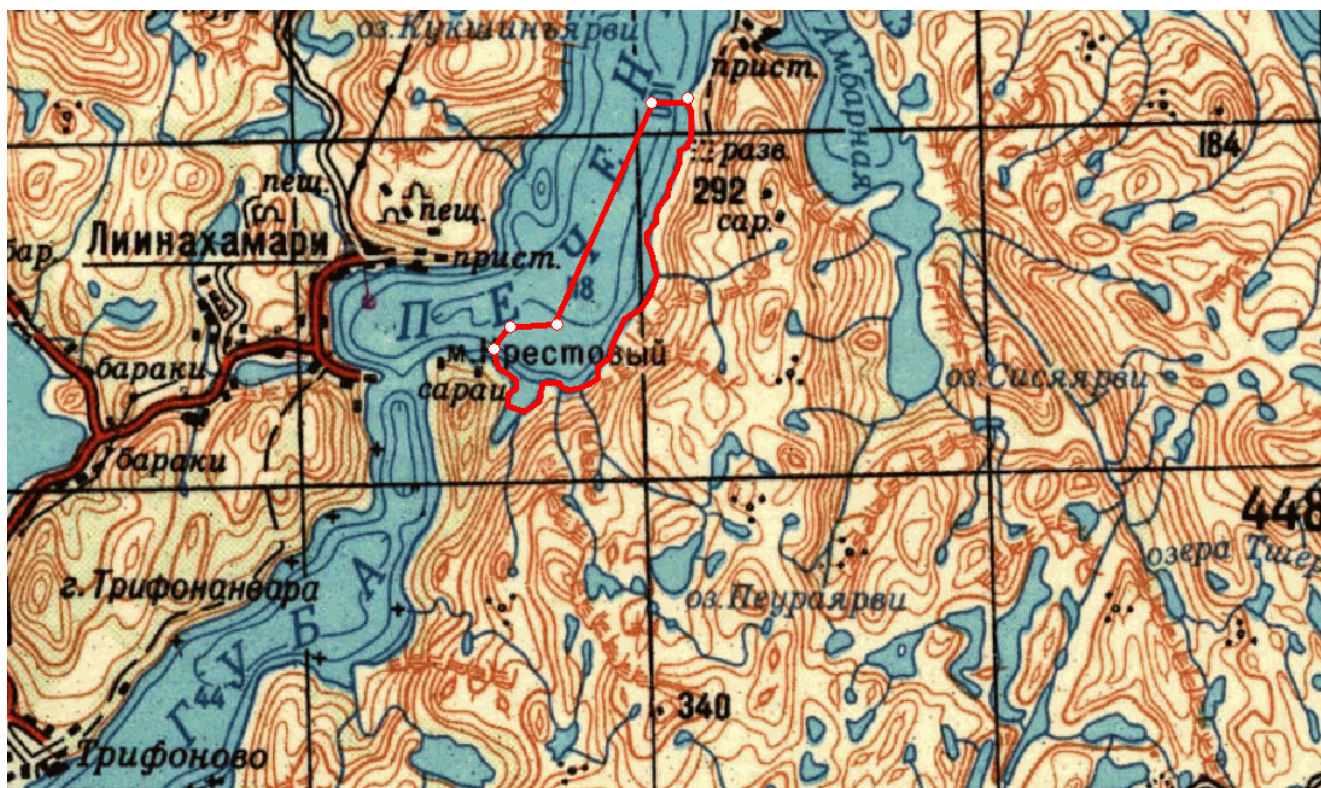
Номер точки	Северная широта	Восточная долгота
1	66°39'09"	30°06'07"
2	66°39'19"	30°04'40"
3	66°39'38"	30°03'29"

Участок № 5
оз. Пеуралампи
промышленное рыболовство



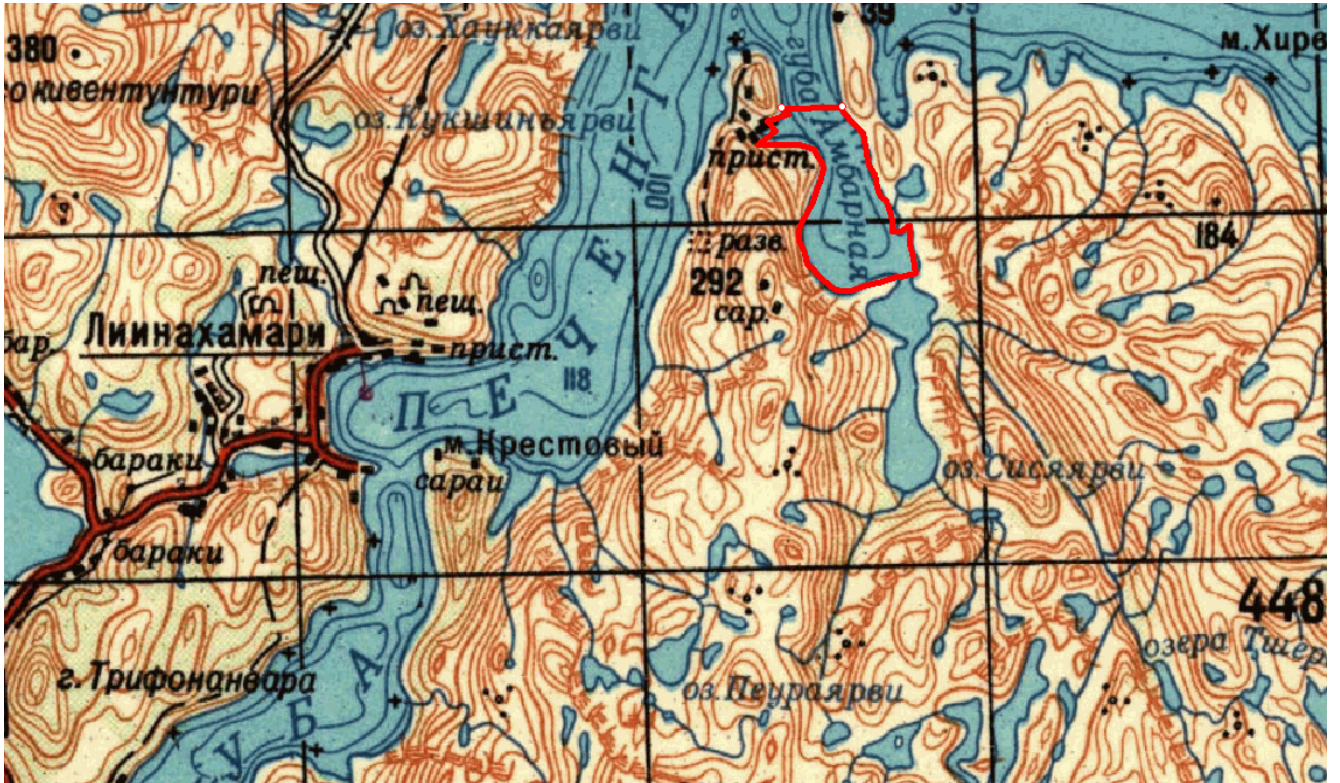
Номер точки	Северная широта	Восточная долгота
1	66°40'22"	30°02'19"
2	66°40'20"	30°02'01"
3	66°40'30"	30°02'04"

Участок № 1
 губа Печенга Баренцева моря
 (корректировка границ РПУ № 516)
 товарное рыбоводство



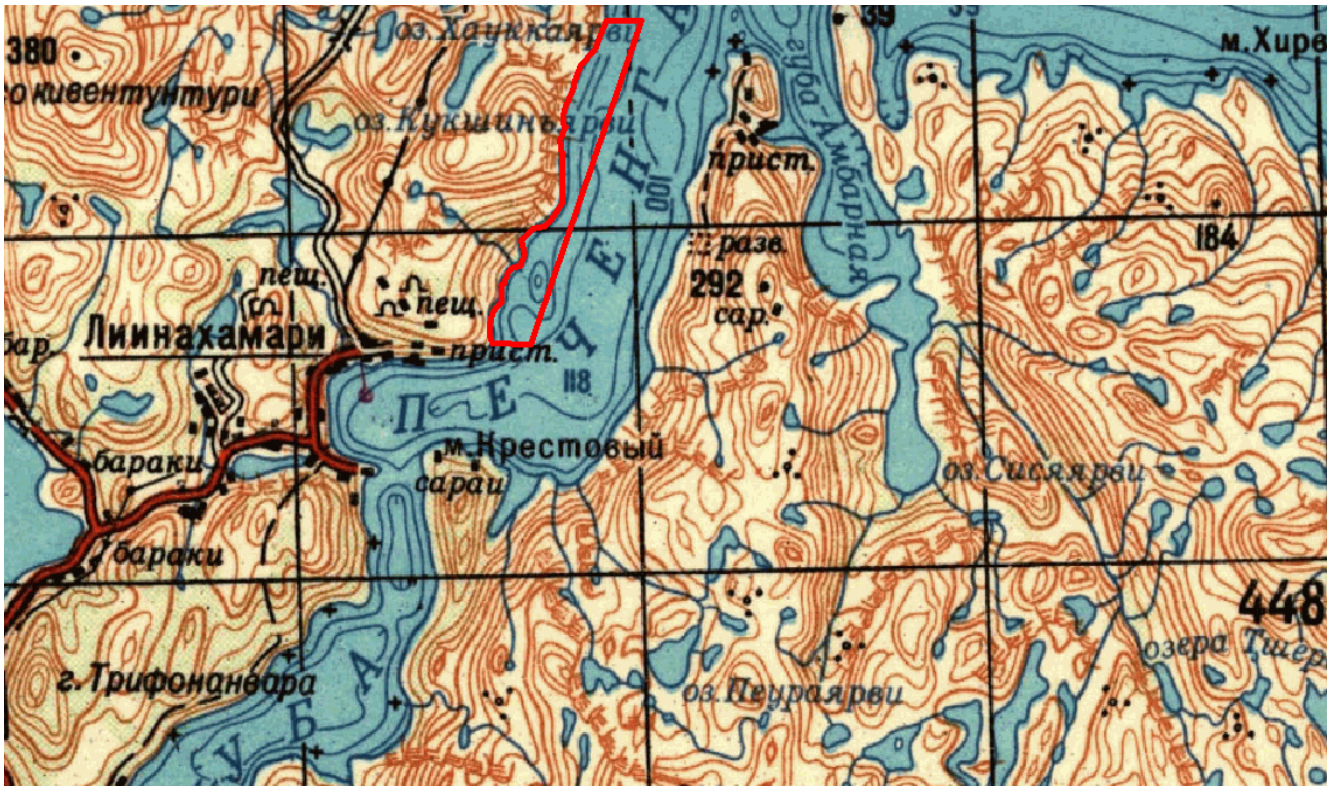
Номер точки	Северная широта	Восточная долгота
1	69°39'50"	31°28'05"
2	69°39'50"	31°27'33"
3	69°38'24"	31°25'50"
4	69°38'24"	31°25'00"
5	69°38'17"	31°24'35"

Участок № 2
 губа Амбарная Баренцева моря
 (корректировка границ РПУ № 518)
 товарное рыбоводство



Номер точки	Северная широта	Восточная долгота
1	69°40'24"	31°29'48"
2	69°40'24"	31°31'05"

Участок № 3
 губа Печенга Баренцева моря
 (корректировка границ РПУ № 502)
 товарное рыбоводство



Номер точки	Северная широта	Восточная долгота
1	69°40'54"	31°26'39"
2	69°40'54"	31°27'07"
3	69°38'57"	31°25'42"
4	69°38'57"	31°24'41"

Участок №1
 губа Канда
 (Кандалакшский залив Белого моря)
 товарное рыбоводство



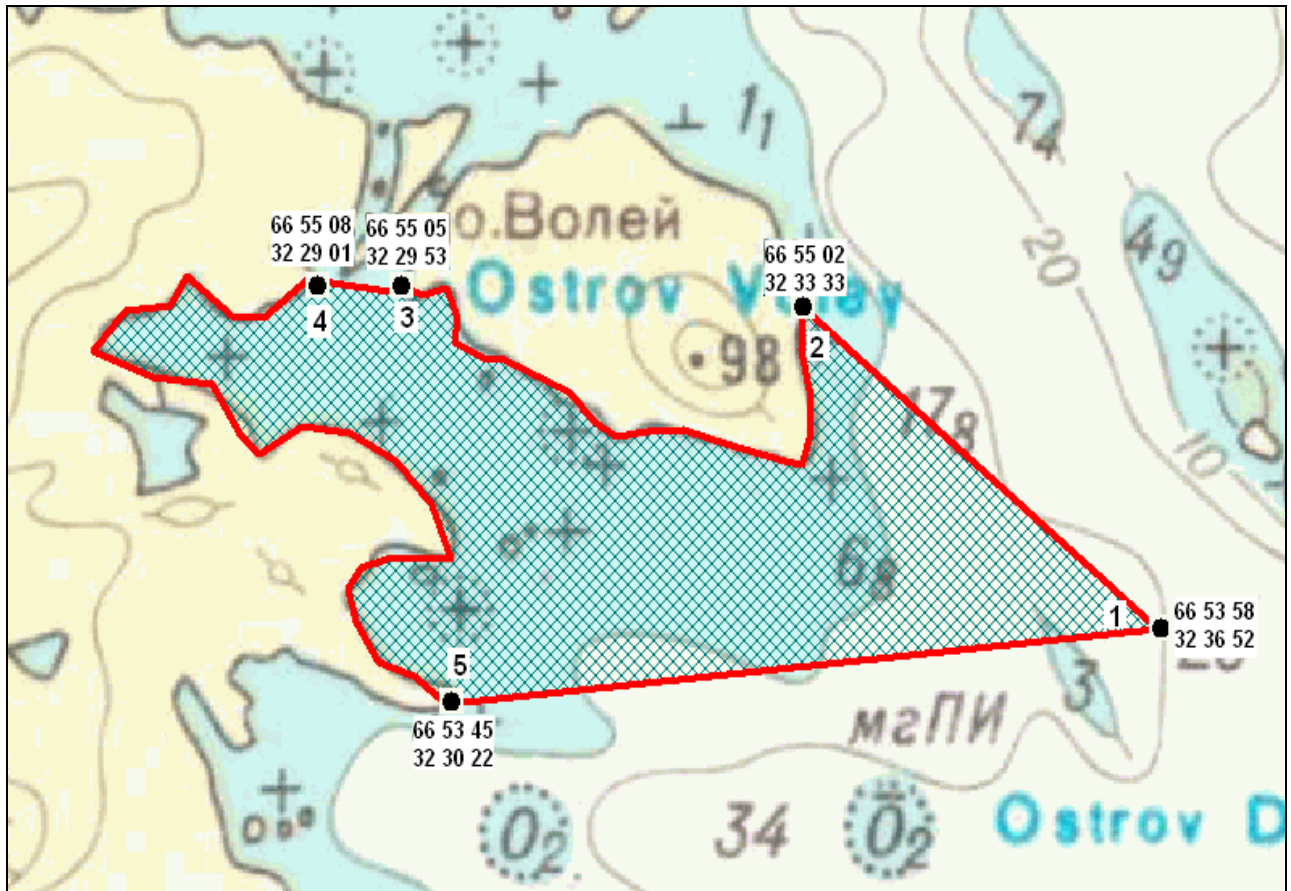
Номер точки	Северная широта	Восточная долгота
1	67°07'23"	32°15'34"
2	67°07'12"	32°15'03"
3	67°07'05"	32°10'00"
4	67°08'15"	32°10'00"

Участок № 2
 губа Палкина
 (Кандалакшский залив Белого моря)
 товарное рыбоводство



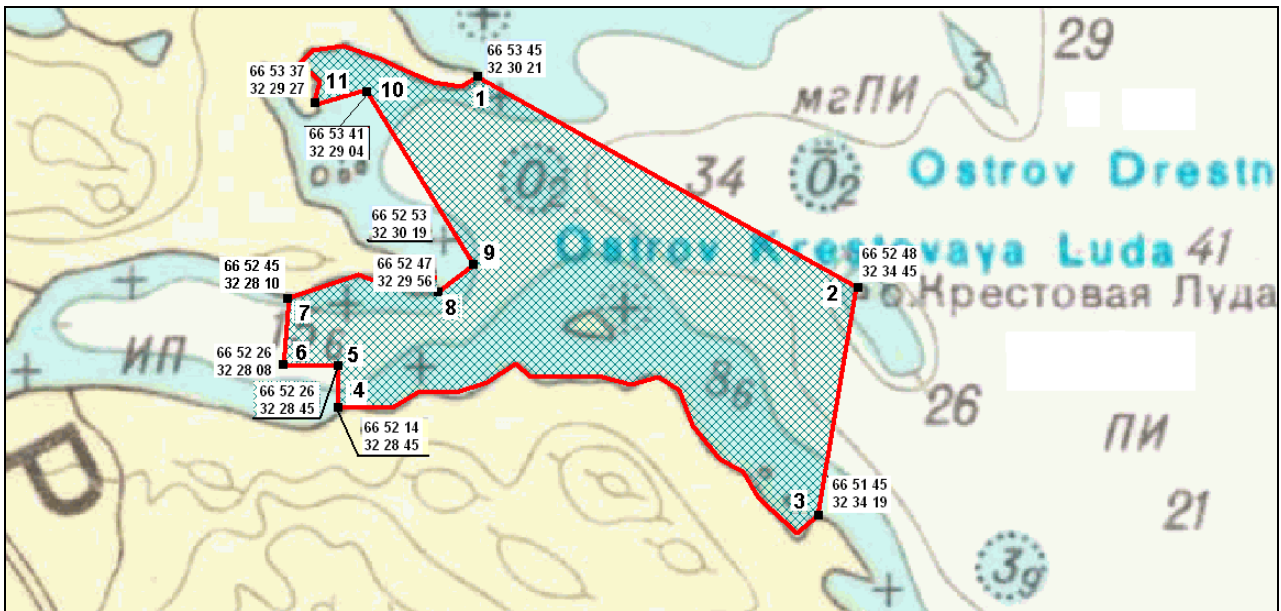
Номер точки	Северная широта	Восточная долгота
1	67°02'18"	32°25'08"
2	67°03'29"	32°24'05"
3	67°03'19"	32°23'19"
4	67°03'21"	32°19'24"
5	67°03'18"	32°18'58"
6	67°02'22"	32°20'08"

Участок № 3
 губа Белая
 (Карельский берег Белого моря)
 товарное рыбоводство



Номер точки	Северная широта	Восточная долгота
1	66°53'58"	32°36'52"
2	66°55'02"	32°33'33"
3	66°55'05"	32°29'53"
4	66°55'08"	32°29'01"
5	66°53'45"	32°30'22"

Участок №4
Губа Княжая
 (Карельский берег Белого моря)
 товарное рыбоводство



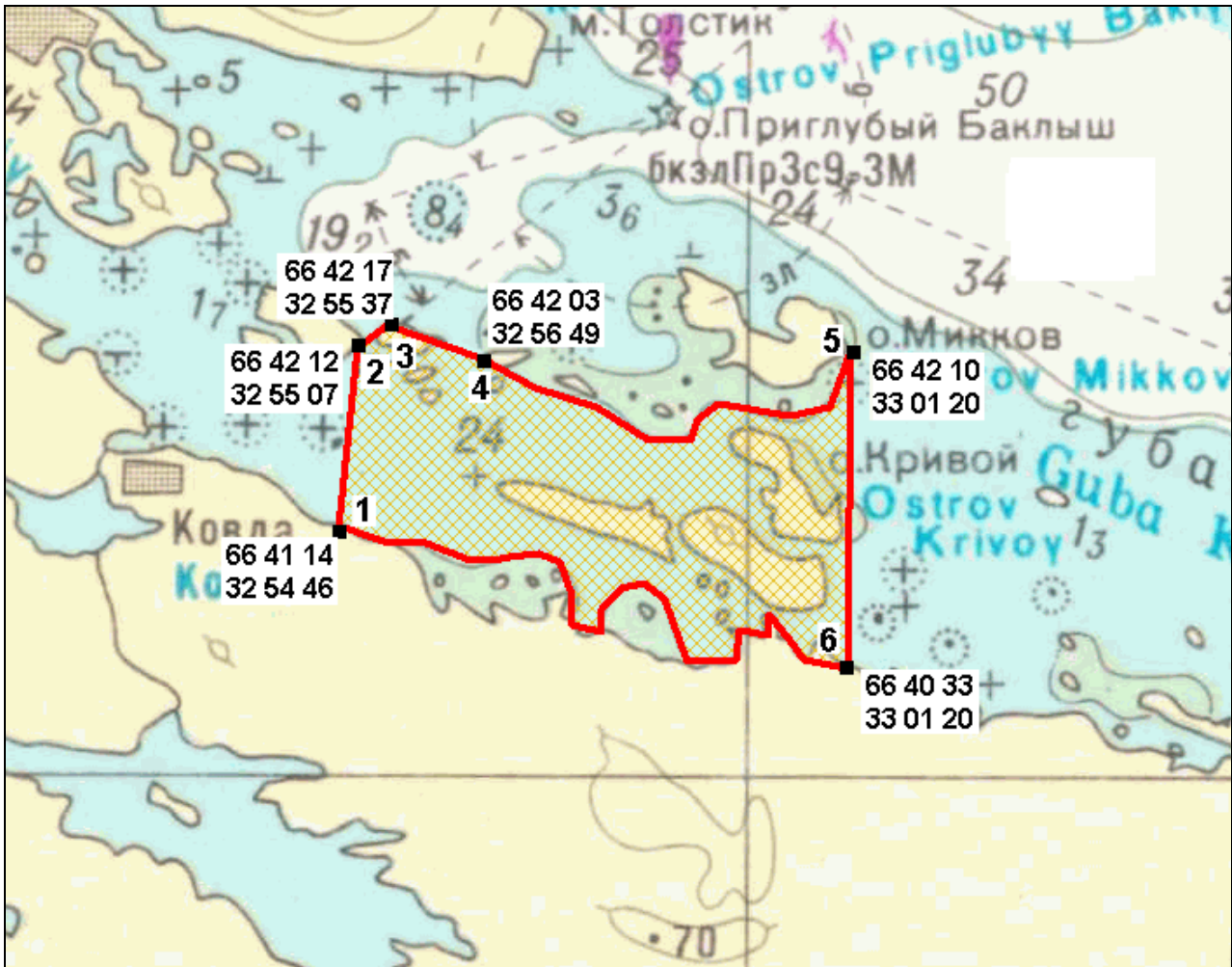
Номер точки	Северная широта	Восточная долгота
1	66°53'45"	32°30'21"
2	66°52'48"	32°34'45"
3	66°51'45"	32°34'19"
4	66°52'14"	32°28'45"
5	66°52'26"	32°28'45"
6	66°52'26"	32°28'08"
7	66°52'45"	32°28'10"
8	66°52'47"	32°29'56"
9	66°52'53"	32°30'19"
10	66°53'41"	32°29'04"
11	66°53'37"	32°28'27"

Участок №5
 Губа Старцева
 (Карельский берег Белого моря)
 товарное рыбоводство



Номер точки	Северная широта	Восточная долгота
1	66°42'09"	32°51'33"
2	66°42'48"	32°53'20"
3	66°44'31"	32°46'51"
4	66°44'59"	32°46'54"
5	66°44'51"	32°45'31"
6	66°44'18"	32°46'28"
7	66°43'55"	32°46'24"

Участок №6
 Губа Ковда
 (Карельский берег Белого моря)
 товарное рыбоводство



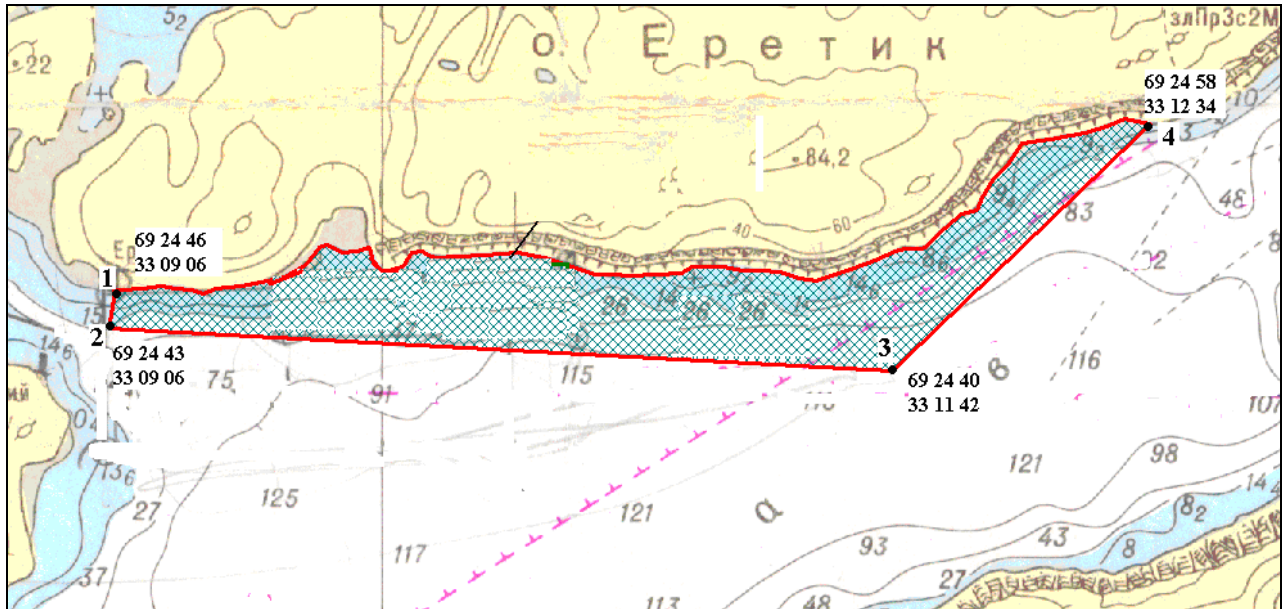
Номер точки	Северная широта	Восточная долгота
1	66°41'14"	32°54'46"
2	66°42'12"	32°55'07"
3	66°42'17"	32°55'37"
4	66°42'03"	32°56'49"
5	66°42'10"	33°01'20"
6	66°40'33"	33°01'20"

Участок №7
 Губа Колвица
 (Терский берег Белого моря)
 товарное рыбоводство



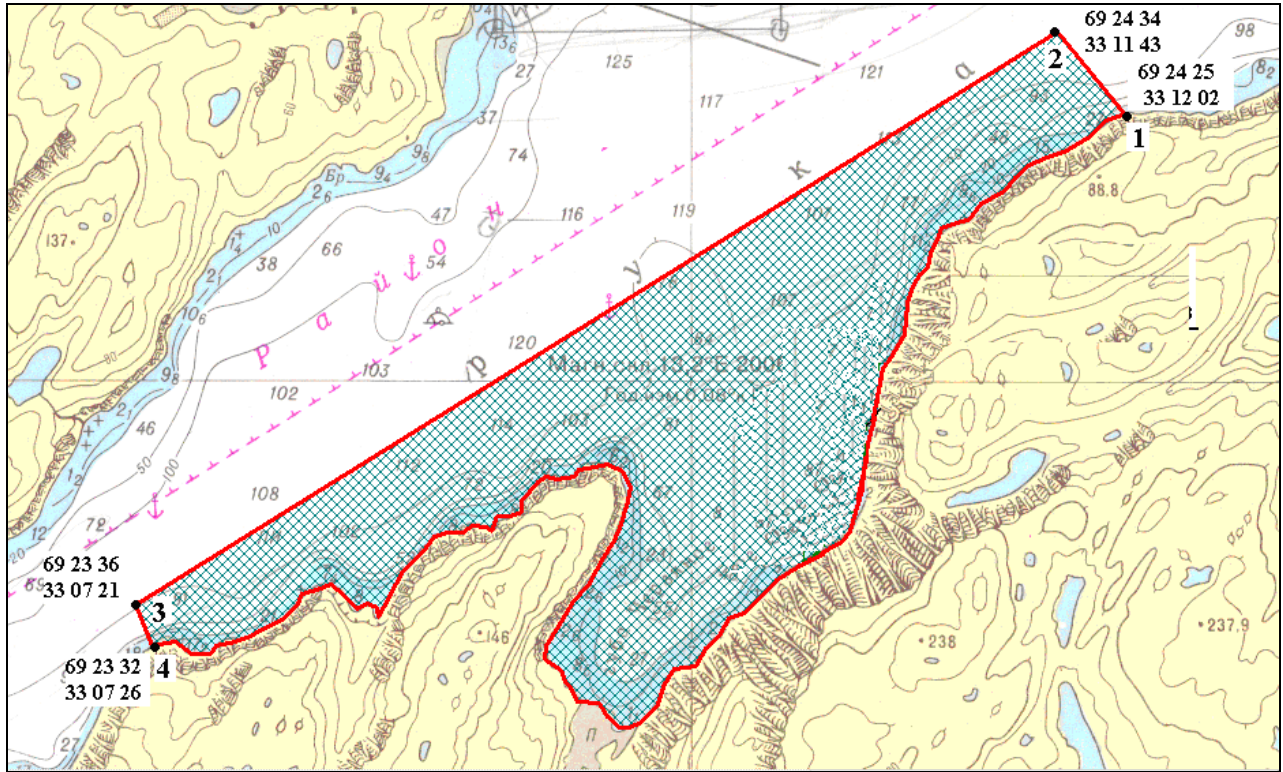
Номер точки	Северная широта	Восточная долгота
1	67°04'28"	32°46'23"
2	67°03'23"	32°48'06"
3	67°04'51"	32°57'51"
4	67°05'10"	32°58'29"

Участок №8 «Еретик»
 Восточный рукав губы Ура Баренцева моря
 (корректурa действующего РПУ)
 товарное рыбоводство



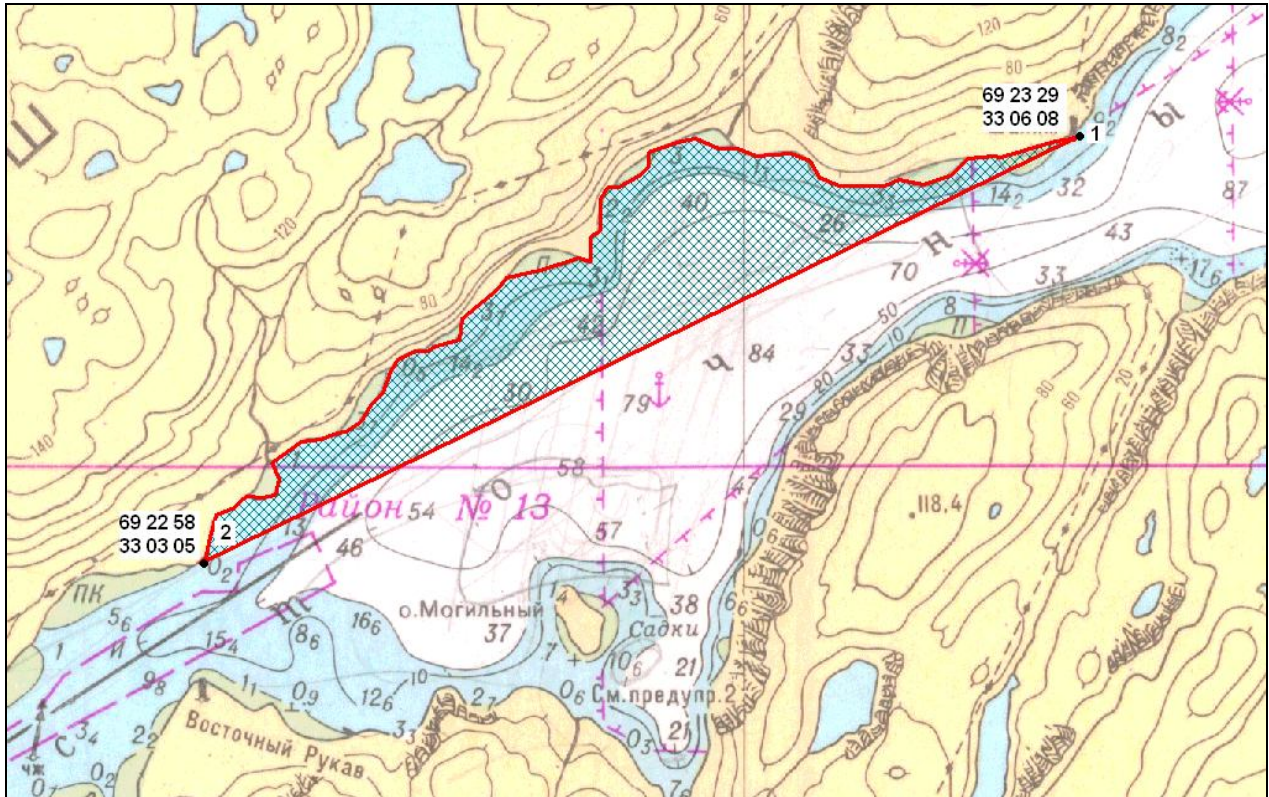
Номер точки	Северная широта	Восточная долгота
1	69°24'46"	33°09'06"
2	69°24'43"	33°09'06"
3	69°24'40"	33°11'42"
4	69°24'58"	33°12'34"

Участок № 9 «Червяное Озерко»
 Восточный рукав губы Ура
 (Мотовский залив Баренцева моря)
 товарное рыбоводство



Номер точки	Северная широта	Восточная долгота
1	69°24'25"	33°12'02"
2	69°24'34"	33°11'43"
3	69°23'36"	33°07'21"
4	69°23'32"	33°07'26"

Участок № 10 «Шалим»
 Восточный рукав губы Ура
 (Мотовский залив Баренцева моря)
 товарное рыбоводство



Номер точки	Северная широта	Восточная долгота
1	69°23'29"	33°06'08"
2	69°22'58"	33°03'05"